

120 km Velostrad w GZM

20 maja 2022

kategoria:

Aktualności



120 km Velostrad w GZM

W Katowicach przedstawiciele 11 samorządów podpisali w piątek (20 maja) porozumienia o rozpoczęciu budowy szybkich dróg rowerowych w GZM. Łącznie powstanie 8 velostrad o długości ok. 120 km.

Powstanie Velostrad GZM to jedno ze strategicznych działań podejmowanych przez miasta metropolii. Założenie jest takie, aby pełniły one funkcję transportową, a nie tylko rekreacyjną, czyli zapewniały możliwość bezpiecznego przejazdu w drodze do pracy, szkoły, czy na studia w ramach jednego miasta lub pomiędzy miastami.

– Velostrady zintegrują jeszcze bardziej miasta i gminy. Dotychczas miasta GZM budowały lokalne drogi, realizując tylko nieliczne inicjatywy z miastami sąsiednimi – mówi **Kazimierz Karolczak**, przewodniczący zarządu Górnośląsko-Zagłębiowskiej Metropolii. – Zanim powstała metropolia, było to trudne zarówno pod względem finansowym, jak i organizacyjnym. Dzięki temu, że działamy razem w ramach GZM, realizacja tego typu ponadlokalnych inwestycji jest zdecydowanie usprawniona. Powstanie Velostrad GZM zostanie w całości sfinansowane z budżetu metropolii i dotacji zewnętrznych, o które będziemy się ubiegać na ten cel – podkreśla.

Podpisane w piątek porozumienia dotyczą pierwszych czterech. Realizacja tych inwestycji rozpocznie się w 2023 roku, a kolejnych w 2024 rok

Oto planowane trasy pierwszych czterech velostrad, których powstanie wchodzi w etap realizacji, dzięki podpisanym porozumieniom:

GLIWICE - ZABRZE - RUDA ŚLĄSKA - ŚWIĘTOCHŁOWICE - CHORZÓW - KATOWICE

Długość: ok. 30 km

Wyznaczone zostały już przebiegi, odbyły się przejazdy w terenie i wypracowano wspólne założenia, uwzględniające przebieg miejskich sieci dróg rowerowych oraz planowane nowe inwestycje (np. centrum przesiadkowe). Chodzi o to, by велоstrada była „kręgosłupem”, do którego będą docierać „ości”, czyli lokalne drogi rowerowe.

KATOWICE - SOSNOWIEC

Długość: ok. 9,7 km

Powstanie w ciągu najbliższych kilku lat. Trasa tej велоstrady ma przebiegać od katowickich Bulwarów Rawy, w okolicy ul. Bankowej, przez tereny na wschód od drogi ekspresowej S86, aż po centrum Sosnowca. Koniec trasy został przewidziany przy parku Dietla, nieopodal ul. Żeromskiego.

SOSNOWIEC - CZELADŹ - BĘDZIN - DĄBROWA GÓRNICZA

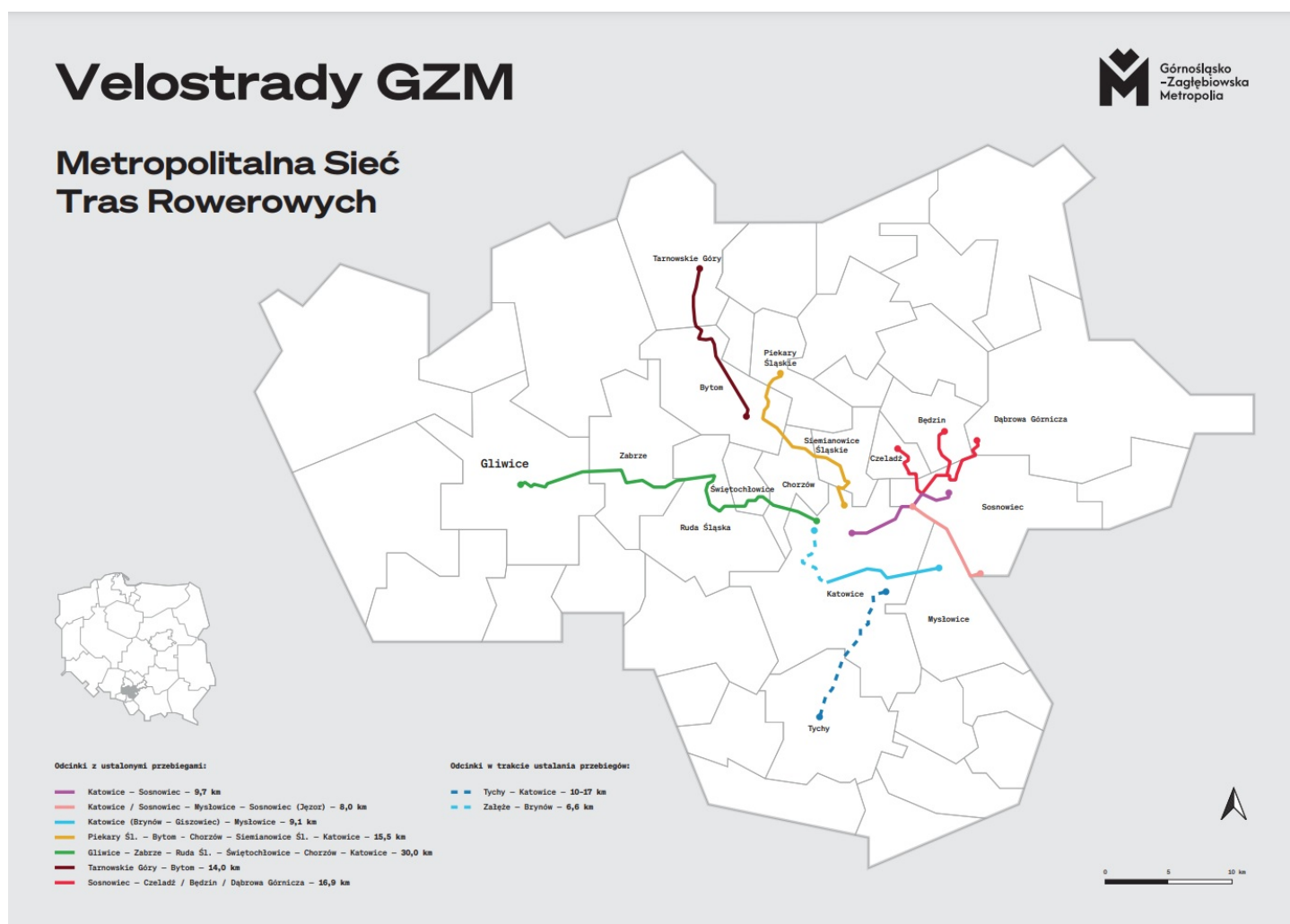
Długość: ok. 16,9 km

Kontynuacją trasy z Katowic mają być odgałęzienia do kolejnych miast Zagłębia Dąbrowskiego. Koncepcja zakłada wykorzystanie terenu po kolei piaskowej w Sosnowcu i Czeladzi, a następnie Będzinie i Czeladzi. Pod uwagę brane jest też poprowadzenie jej wzdłuż S86, a później DK94. Tak czy inaczej – dojedziemy nią do Dąbrowy Górniczej.

KATOWICE - MYSŁOWICE

Długość: ok. 9,1 km

Droga rowerowa rozpocznie się w Katowicach – w Brynowie, będzie biegła wzdłuż nieczynnej linii kolejowej wzdłuż doliny Trzech Stawów i w dalszym biegu przez dzielnicę Giszowiec. Następnie w kierunku miasta Mysłówice będzie przebiegać wzdłuż ulicy Mysłowickiej, docierając do granicy z Mysłowicami i dalej wzdłuż ul. Mikołowskiej, aż do rejonu ronda Rotmistrza Pileckiego (oś. Ćmok).



Velostrady, które powstaną w kolejnych etapach:

KATOWICE - SIEMIANOWICE ŚLĄSKIE - CHORZÓW - BYTOM - PIEKARY ŚLĄSKIE

Długość: ok. 15,5 km

To droga, która połączy Katowice z północną częścią Metropolii. Jej planowany początek to okolice pl. Alfreda w Katowicach. Następnie będzie łączyła Siemianowice Śląskie z Chorzowem i poprzez zespół przyrodniczo-krajobrazowy „Żabie Doły” ma docierać do Bytomia. W pobliżu Drogi Wojewódzkiej nr 911 ma połączyć się z lokalnymi drogami rowerowymi w Piekarach Śląskich.

TARNOWSKIE GÓRY - BYTOM

Długość: ok. 14 km

Inna trasa w tym rejonie Metropolii będzie biec z Bytomia do Tarnowskich Gór, stanowiąc połączenie o dodatkowych walorach rekreacyjnych.

KATOWICE - TYCHY

Długość: 10-17 km

Koncepcje dla tego odcinka są przynajmniej dwie. Może zostać zbudowany przez południowe dzielnice Katowic, Podlesie i Kostuchnę, albo przez tyską dzielnicę Czułów, katowickie Murcki i tereny leśne. Tutaj kwestia przebiegu jest jeszcze otwarta.

ROWER METROPOLITALNY

Ważne jest również, aby było czym jeździć po velostradach. W przyszłym roku ma zostać uruchomiony Rower Metropolitalny, czyli system wypożyczalni rowerów miejskich.

Będzie działał przez cały rok. Płatność za wypożyczenie będzie docelowo odbywać się za pomocą tej samej aplikacji, dzięki której kupimy bilety komunikacji miejskiej. W systemie będzie ok. 8 tys. rowerów, a stojaki będą rozmieszczone w wielu lokalizacjach. Ponadto zostanie uruchomiona długoterminowa wypożyczalnia rowerów elektrycznych.

Podpisanie porozumienia o budowie velostrad w GZM


20 maja 2022 8 zdjęć



[Podpisanie porozumienia o budowie velostrad w GZM](#)



• [Podpisanie porozumienia o budowie велоstrad w GZM](#)



• [Podpisanie porozumienia o budowie велоstrad w GZM](#)




• [Podpisanie porozumienia o budowie велоstrad w GZM](#)



• [Podpisanie porozumienia o budowie велоstrad w GZM](#)



• [Podpisanie porozumienia o budowie велоstrad w GZM](#)



• [Podpisanie porozumienia o budowie велоstrad w GZM](#)



• [Podpisanie porozumienia o budowie велоstrad w GZM](#)

